

ARRÊTÉ
**portant réglementation en vue de prévenir les incendies de forêts et d'espaces
naturels dans le département de l'Allier**

Le préfet de l'Allier
Chevalier de l'ordre national du Mérite

Vu le code général des collectivités territoriales et notamment ses articles L.2212-1 et 2, L.2215-1 et 3, L.2224-13 et 14 ;
Vu le code forestier et son livre Ier - titre III ;
Vu le code de l'environnement ;
Vu le code de l'urbanisme ;
Vu le code de la sécurité intérieure ;
Vu le code pénal et notamment ses articles 223-7 ; 322-5 à 322-14 ; R.631-1 ; R.635-8 ;
Vu la loi n°2023-580 du 10 juillet 2023 visant à renforcer la prévention et la lutte contre l'intensification et l'extension du risque incendie ;
Vu la loi n°2001-602 du 9 juillet 2001 modifiée, d'orientation sur la forêt ;
Vu le décret n°2004-374 du 29 avril 2004 relatif aux pouvoirs des préfets, à l'organisation et à l'action des services de l'État dans les régions et départements ;
Vu la doctrine nationale de prévention et de lutte contre les feux de forêts élaborée par la direction générale de la sécurité civile et de la gestion des crises ;
Vu l'arrêté préfectoral n°3085/2008 du 28 juillet 2008 portant réglementation en vue de prévenir les incendies de forêt dans le département de l'Allier ;
Vu la consultation du public sur le présent arrêté en date du 19 mars 2026 au 10 avril 2026 ;
Vu la circulaire interministérielle n° DEVR1115467C du 18 novembre 2011 relative à l'interdiction du brûlage à l'air libre des déchets verts ;
Vu l'avis favorable de la sous-commission départementale pour la sécurité contre les incendies de forêt ou d'espaces naturels émis le 5 mai 2026 ;
Vu le dispositif national « Météo des forêts » mis en œuvre par Météo-France ;
Considérant que la forêt couvre 135 000 ha de la superficie du département, soit 18 % de son territoire ;
Considérant la nécessité de réglementer les feux de plein air pour prévenir les incendies de forêts et d'espaces naturels dans le département de l'Allier ;
Considérant la nécessité d'intégrer les dispositions réglementaires relatives à la lutte contre la pollution de l'air ;
Considérant l'intégration du risque feux de forêts au sein du dossier départemental des risques majeurs (DDRM) de l'Allier ;
Considérant l'évolution du risque incendies de forêts et d'espaces naturels au regard du changement climatique ;
Sur proposition de la directrice départementale des territoires adjointe,

ARRÊTE

PRÉAMBULE

Le présent arrêté vise à prévenir les incendies de forêt et d'espaces naturels sur le territoire du département de l'Allier en fonction des risques encourus par le milieu naturel.

Les zones à risques sont constituées des bois, des forêts, des plantations, des reboisements, des landes ainsi que de tous les terrains qui en sont situés à moins de 200 mètres, y compris les voies qui les traversent.

Les biodéchets sont les déchets non dangereux, biodégradables issus de jardins ou de parcs, constitués de végétaux tels que les résidus de taille de haies et d'arbustes, de débroussaillage, de tontes de pelouse, de feuilles mortes, ainsi que les déchets alimentaires ou de cuisine (épluchures de fruits et légumes...). Ils sont produits par les ménages, les commerces, les industries et les administrations. Le brûlage à l'air libre de ces déchets ménagers et assimilés est interdit toute l'année (II de l'article L541-21-1 du code de l'environnement). De ce fait, les biodéchets sont exclus du périmètre de cet arrêté.

Les entreprises d'espaces verts et les paysagistes sont tenus d'éliminer leurs biodéchets par des voies respectueuses de l'environnement (déchetterie, broyage sur place, compostage ou par valorisation directe). Elles ne doivent pas les brûler (L541-21-1 du code de l'environnement).

La mise à disposition à titre onéreux ou gratuit et l'utilisation d'équipements ou matériels extérieurs (type incinérateurs de jardin) permettant le brûlage à l'air libre des biodéchets sont interdites (L541-21-1 du code de l'environnement).

L'écobuage pratiqué principalement en zones montagneuses ou accidentées, est une méthode de débroussaillage et de valorisation par le feu, consistant à brûler directement les végétaux sur pied. Cette pratique est interdite en toutes circonstances, toute l'année, à l'intérieur et jusqu'à une distance de 200 mètres des bois et forêts, plantations, reboisement, landes et maquis.

Dans un objectif de prévention des feux et pour que chacun adapte ses comportements en fonction du danger prévisible, la « **Météo des forêts** » indique quotidiennement, pour le lendemain et le surlendemain, un niveau de danger de feux de forêts avec 4 niveaux de représentation (« faible » à « très élevé »). Le niveau de danger est établi à partir des prévisions météorologiques et de l'état de sécheresse de la végétation.

Les 4 niveaux de représentation du danger de feux



Danger très élevé (rouge)

Les conditions météorologiques rendent le risque de départ et de propagation de feux de forêt et de végétation très élevé comparativement aux normales estivales.



Danger élevé (orange)

Les conditions météorologiques aggravent significativement le risque de départ et de propagation de feux de forêt et de végétation comparativement aux normales estivales. Le risque de feux peut être localement très élevé.



Danger modéré (jaune)

Les conditions météorologiques n'aggravent pas significativement le risque de départ et de propagation de feux de forêt et de végétation comparativement aux normales estivales. Le risque de feux peut être localement élevé.



Danger faible (vert)

Les conditions météorologiques prévues et les dernières précipitations atténuent le risque de départ et de propagation de feux de forêt et de végétation.

La période officielle de communication de la « Météo des forêts » s'étend du 1er juin au 30 septembre, avec une information quotidienne diffusée par Météo-France et relayée par les collectivités et les médias.

En fonction du niveau de danger communiqué par Météo-France, des mesures de restriction ou d'interdiction sont à mettre en place de manière proportionnée, pour certaines activités de loisir, agricoles et sylvicoles, afin de prévenir tout départ de feu et d'en limiter les conséquences.

En dehors de la période de communication de la « Météo des forêts » par Météo-France, les activités professionnelles et de loisirs ne sont pas limitées, à l'exception des interdictions permanentes énoncées aux articles 2 et 5.

Le représentant de l'État dans le département peut adapter ou renforcer les mesures prévues par le présent arrêté, en cas de circonstances locales particulières (sécheresse marquée, conditions météorologiques exceptionnelles...).

TITRE I : EMPLOI DU FEU

Article 1^{er} : Règles applicables

Le présent titre a pour objet de définir les règles applicables à l'emploi du feu à l'intérieur des zones à risques pour les actions suivantes :

- brûlages à des fins agricoles de végétaux ;
- brûlages de rémanents forestiers ;
- autres opérations de brûlage ou d'incinération (à l'exception des déchets verts) ;
- feux d'artifices ;
- feux festifs (feux de camp, feux de la Saint-Jean...) ;
- usages de lanternes célestes ou tout autre ou tout autre objet volant enflammé ;
- barbecues mobiles hors dépendances des habitations ;
- usage de cigarettes, cigares ou pipes ;
- usage d'appareil producteur de feu.

L'arrêté distingue les dispositions à respecter pour :

- le public, les sociétés d'entretien d'espaces verts, les organismes publics et les collectivités locales,

- les propriétaires de bois et forêts (ou leurs ayants droit disposant d'une autorisation écrite) et les propriétaires de terrains non boisés (ou leurs ayants droit disposant d'une autorisation écrite) situés à moins de 200 mètres de bois et forêt.

L'ensemble des prescriptions afférentes à chaque catégorie d'usager et les principales définitions utiles à l'application de cet arrêté figurent en annexe 1 et 2 de cet arrêté.

L'emploi du feu à une distance de plus de 200 mètres des zones à risques (bois, forêts et autres terrains assimilés) est hors champ d'application du présent arrêté.

TITRE II : DISPOSITIONS GÉNÉRALES APPLICABLES AU PUBLIC AUTRE QUE LES PROPRIÉTAIRES ET LES OCCUPANTS DU CHEF DU PROPRIÉTAIRE

Article 2 : Interdiction générale de porter ou d'allumer du feu dans les zones à risques

Il est défendu à toute personne de porter ou d'allumer du feu dans les zones à risques définies en préambule.

De façon permanente, il est interdit de :

- brûler des végétaux sur pied (écobuage) ;
- brûler des végétaux coupés, en tas ou répandus sur le sol ;
- utiliser tout appareil producteur de feu (barbecue, méchoui, table à feu, feu de camp...) ;
- faire des feux festifs ou de camp ;
- jeter au sol des allumettes, bouts de cigarettes, bouts de cigares, ou culots de pipes, incandescents ou éteints. Cette interdiction s'applique également aux usagers des voies publiques traversant ces terrains ;
- utiliser des feux d'artifice ;
- lâcher de lanternes célestes ou tout autre objet volant enflammé.

Il est interdit de fumer dans les bois et forêts et jusqu'à une distance de 200 mètres de ceux-ci, lorsque le niveau de risque feu de forêt est « élevé » ou « très élevé ».

Les dispositions applicables aux propriétaires et leurs ayants droit (disposant d'une autorisation écrite) sont décrites au titre III.

Article 3 : Restriction d'accès du public dans les bois et forêts

Afin de prévenir tout départ de feux accidentel :

- la circulation des véhicules à moteur dans les zones à risques est interdite, hors route goudronnée, pour un niveau de danger indiqué par la « Météo des forêts » comme étant, « élevé » ou « très élevé ».

Ne sont pas concernés par cette interdiction :

- les véhicules concourant à la sécurité, à la sûreté publique ou exécutant une mission de service public ;
- les résidents en forêt devant accéder à leur habitation ;
- les détenteurs d'un droit ou titre de chasse ou de pêche, lors d'un déplacement ponctuel sur les voies ouvertes à la circulation des véhicules terrestres à moteur, pour se rendre sur un lieu de chasse ou de pêche situé en zone à risques ou pour le quitter.

Les manifestations soumises à déclaration ou autorisation prévues en forêt pourront être interdites en période de danger « très élevé », après examen au cas par cas.

Article 4 : Spectacles pyrotechniques

L'organisation de spectacles pyrotechniques est interdite à l'intérieur des zones à risques et à moins de 200 mètres de celles-ci. En période de danger « élevé », « modéré » et « faible », seules les collectivités peuvent bénéficier d'une dérogation délivrée par le préfet sur demande de la

collectivité à condition d'avoir défini au préalable des mesures de prévention et un dispositif de sécurité adaptés, dans un espace contrôlé et de justifier d'un intérêt collectif. L'autorisation délivrée ne dispense pas la collectivité de faire une déclaration de spectacle pyrotechnique en préfecture.

TITRE III – DISPOSITIONS APPLICABLES AUX PROPRIÉTAIRES DE BOIS ET FORÊTS (OU A LEURS AYANTS DROIT DISPOSANT D'UNE AUTORISATION ÉCRITE) ET AUX PROPRIÉTAIRES DE TERRAINS NON BOISÉS SITUÉS A MOINS DE 200 MÈTRES DES BOIS ET FORÊTS

Article 5 : Mesures de prévention

Dans les zones à risque définies en préambule, et pour un niveau de risque feu de forêt « élevé » et « très élevé », les activités suivantes sont interdites :

- utiliser tout appareil producteur de feu (barbecue, méchoui, table à feu...) ;
- faire des feux festifs ou de camp ;
- utiliser des feux d'artifice ;
- lâcher des lanternes célestes ou tout autre objet volant enflammé ;
- fumer.

Il est interdit en toute période de jeter au sol des allumettes, bouts de cigarettes, bouts de cigares, ou culots de pipes, incandescents ou éteints.

Ces interdictions ne sont pas applicables à l'intérieur des habitations et de leurs dépendances, des établissements recevant du public, des bâtiments clos et couverts, des cabanes de chantiers, des ateliers et usines, dès lors que les prescriptions légales qui leur sont applicables sont respectées.

Article 6 : Brûlage des résidus coupés, issus des activités sylvicoles et agricoles en période de niveau de danger « faible » ou « modéré »

Durant les périodes de niveau de danger qualifié par la « Météo de forêts », de « faible » à « modéré », seule l'incinération des rémanents de coupes d'arbres, issus des travaux forestiers est autorisée pour les propriétaires forestiers et leurs ayants-droit disposant d'une autorisation écrite, sous leur entière responsabilité.

Durant ces mêmes périodes, le brûlage des résidus végétaux liés à l'activité agricole ayant pour support l'exploitation est autorisé pour les agriculteurs, sous leur entière responsabilité, à l'exception du brûlage des pailles des cultures de céréales, d'oléagineux et de protéagineux qui est interdit toute l'année.

L'incinération de ces résidus végétaux, durant ces périodes, devra respecter les conditions suivantes :

- Prendre connaissance à l'avance des bulletins météorologiques de Météo-France et s'assurer de la compatibilité de ces opérations avec les prévisions météorologiques : pas de mise à feu en cas de vent établi, supérieur à 20 km/h ;
- Prendre en compte l'orientation du vent pour ne pas envoyer le feu, les fumées ou flammèches vers une route ouverte à la circulation publique ou vers des bâtiments ;
- Respecter une distance d'éloignement d'au minimum 100 mètres pour le brûlage des végétaux, par rapport à tout bâtiment privé ou public ou autre lieu accueillant du public ;
- Éloigner les foyers de l'aplomb des arbres ;
- Fractionner en plusieurs tas le volume de rémanents à brûler, plutôt que de faire brûler un tas unique de gros volume ;

- Séparer les différents tas de végétaux à incinérer simultanément, d'une distance minimale de 3 mètres et les cantonner dans un rayon de 10 mètres ;
- Choisir un espace de 10 mètres autour des tas à brûler, démunis de toute végétation arbustive ou ligneuse ;
- Maintenir une surveillance constante des foyers, jusqu'à leur complète extinction avant de les noyer en fin de journée et les recouvrir de terre ;
- Prévoir un équipement permettant de maîtriser rapidement tout départ de feux involontaire ;
- Prévoir un téléphone portable en état de fonctionnement et s'assurer de la qualité du réseau téléphonique pour lancer l'alerte en cas de départ de feu non maîtrisé, avant et pendant les opérations de brûlage ;
- Mettre à feu les végétaux coupés entre 10h00 et 14h00 et s'assurer d'une extinction totale des feux au plus tard à 17h00 ;
- Informer au préalable la mairie, en indiquant le lieu et la date de brûlage.

Dans le cadre de leurs pouvoirs de police, les maires ou le représentant de l'État, peuvent également prononcer une interdiction momentanée de brûlage, notamment lorsque les conditions météorologiques l'exigent.

Le brûlage d'autres résidus végétaux, non issus de l'activité forestière ou agricole est interdit.

Article 7 : Brûlage des résidus coupés, issus des activités agricoles et sylvicoles en période de niveau de danger « élevé » ou « très élevé »

Lorsque le niveau de danger de feux atteint le seuil « élevé » ou « très élevé », les conditions météorologiques aggravent significativement le risque de départ et de propagation de feux de forêt et de végétation, comparativement aux normales estivales.

Sur ces périodes, les brûlages de résidus issus des activités agricoles et sylvicoles, en zones à risques, sont strictement interdits et sont à reporter à une période plus favorable.

Article 8 : Brûlage en cas de prévision ou de constat d'épisode de pollution

Pour ne pas mettre en danger la santé humaine, ni créer de risque pour l'eau, l'air, le sol, la faune, la flore, lors d'épisodes de pollution atmosphérique liés aux particules (PM10) à l'ozone (O3), au dioxyde d'azote (NO2), ou en cas de dépassement des seuils d'information, de recommandations et d'alerte, tout brûlage de végétaux est interdit.

TITRE IV : DISPOSITIONS APPLICABLES A CERTAINES PRATIQUES FORESTIÈRES ET AGRICOLES

Article 9 : Activités forestières en période de danger de feux « élevé » ou « très élevé »

Les activités de travaux forestiers exercées par les propriétaires ou leurs ayants droit disposant d'une autorisation écrite et les entreprises forestières peuvent être génératrices d'incendies, particulièrement en conditions météorologiques exceptionnelles.

Afin de prévenir tout risque de départ de feu accidentel lié aux activités forestières, lors d'épisodes climatiques identifiés avec un niveau de danger, qualifié de « élevé » ou « très élevé », certains travaux forestiers sont limités, dans les conditions suivantes :

Nature de la végétation en place	Niveau de risque d'éclosion et de propagation d'incendie (« Météo des Forêts »)	Travaux mécanisés (épareuse-abatteuse...)	Travaux avec outils à moteur (tronçonneuse-débroussailleuse...)	Débardage-Débusquage	Chargement et Transport de bois
Forêts de feuillus et de résineux	Danger élevé	Autorisé de 20h00 à 13h00	Autorisé de 20h00 à 13h00	Autorisé	Autorisé
	Danger très élevé	Interdit	Interdit	Interdit	Autorisé de 20h00 à 13h00

Les véhicules et engins utilisés pour ces travaux doivent être régulièrement entretenus (graissage pour éviter les risques d'échauffement) et équipés d'extincteurs conformes à la réglementation. L'interdiction définie à l'article 3 ne s'applique pas aux véhicules utilisés par les forestiers.

Les personnes amenées à travailler en forêts sont munies de dispositifs d'alerte préalablement testés, pour prévenir les secours en cas de besoin (téléphone portable...).

Article 10 : Activités agricoles pouvant générer un risque d'incendie en période de danger de feux « très élevé »

Des départs de feu peuvent se produire à l'occasion de travaux agricoles : broyage des bords de champ, débroussaillage des abords, travail sur sol caillouteux. Le moindre choc d'une pièce métallique sur une pierre ou la chaleur dégagée par les moteurs ou l'échauffement de pièces en rotation (roulements) peuvent provoquer des départs de feu rapidement incontrôlables par l'agriculteur.

Dans les zones agricoles à proximité immédiate de bois et forêts et jusqu'à 200 mètres de ces massifs, lors d'épisodes climatiques ponctuels identifiés, par exemple avec un danger de feux de forêt « très élevé » sur la carte de la « Météo des Forêts », ou en situation locale de forte sécheresse météorologique, l'emploi de matériels susceptibles de générer des étincelles ou de surchauffer (broyeurs d'accotement, moissonneuse-batteuse, presse, tronçonneuses, appareils à soudeuse...) reste autorisé dans la limite des travaux strictement nécessaires, sous réserve de disposer à proximité, de moyens d'extinction adéquats (extincteurs, déchaumeur, citerne et pompe...).

Dans le cadre de leurs pouvoirs de police, les maires ou le représentant de l'État, peuvent être amenés à prononcer des prescriptions ou une restriction momentanée des travaux agricoles, notamment lorsque les conditions météorologiques l'exigent.

Article 11 : Défrichage après incendie

Il est rappelé que les bois, forêts, plantations, reboisements, landes, maquis ne perdent pas leur destination forestière après un incendie. En conséquence, leur défrichage, notamment pour installer des constructions, reste soumis à autorisation préalable dans les conditions fixées par les articles L.341-1 et suivants et R.341-1 et suivants du code forestier. Les infractions au titre de ces articles sont passibles des sanctions prévues à l'article L.363-1 du même code.

Article 12 : Pâturage sur les terrains incendiés

Le pâturage après incendie dans les bois et forêts ne relevant pas du régime forestier est interdit pendant une durée de dix ans.

Pendant une deuxième période pouvant aller jusqu'à dix ans, le pâturage peut être interdit par l'autorité administrative compétente de l'État, sur tout ou partie de l'étendue incendiée et reboisée.

Article 13 : Cas particulier des feux tactiques

Le commandant des opérations de secours peut, même en l'absence d'autorisation du propriétaire ou des occupants du chef du propriétaire des fonds concernés, recourir à des feux tactiques pour les nécessités de la lutte contre l'incendie.

Le représentant de l'État dans le département, sur proposition du commandant des opérations de secours, peut faire procéder, par réquisition, à des coupes tactiques pour les nécessités de la lutte contre l'incendie.

TITRE V : APPLICATION

Article 14 : Sanctions en cas du non-respect du présent arrêté

Les prescriptions contenues dans le présent arrêté visent à assurer la prévention des incendies de forêts et à en limiter les conséquences au sens de l'article L.131-6 du code forestier. Sauf disposition contraire, la violation de l'une de ses prescriptions est punie de l'amende prévue pour les contraventions de 4^{ème} classe, conformément à l'article R.163-2 du code forestier.

Article 15 : Sanctions en cas d'incendie volontaire ou involontaire

L'article L.163-3 du code forestier dispose que « le fait de provoquer volontairement un incendie dans les bois et forêts est réprimé dans les conditions prévues par le code pénal ».

L'article L.163-4 du code forestier dispose que « le fait de provoquer involontairement l'incendie des bois et forêts appartenant à autrui, par des feux allumés à moins de 200 mètres de ces terrains, par des feux allumés ou laissés sans précautions suffisantes, par des pièces d'artifice allumées ou tirées, ou par tout engin ou appareil générant des matières inflammables ou de fortes chaleurs, est sanctionné conformément aux dispositions des articles 322-5, 322-15, 322-17 et 322-18 du code pénal ».

Le fait, pour la personne qui vient de causer un incendie dans les conditions mentionnées au présent article, de ne pas intervenir aussitôt pour arrêter le sinistre et, si son action était insuffisante, de ne pas avertir immédiatement une autorité administrative ou de police, entraîne l'application du deuxième alinéa de l'article 322-5 du code pénal.

Article 16 : Alerte et secours

Toute personne qui a connaissance d'un feu de forêt, landes, bois, plantations ou reboisements, doit immédiatement alerter le service départemental d'incendie et de secours (tél. : 18) et lui indiquer le lieu, la nature et l'importance du sinistre.

TITRE VI : DISPOSITIONS FINALES

Article 17 : Date d'effet

Le présent arrêté entre en application dès sa publication au recueil des actes administratifs de la préfecture de l'Allier.

Article 18 : Abrogation

L'arrêté n° 3085/2008 du 28 juillet 2008 portant réglementation en vue de prévenir les incendies de forêts dans le département de l'Allier est abrogé à compter de l'entrée en vigueur du présent règlement.

Article 19 : Délais et voies et recours

Tout recours contentieux contre le présent arrêté devra être présenté devant le tribunal administratif de Clermont-Ferrand dans un délai de deux mois à compter de sa publication. La juridiction administrative peut aussi être saisie aussi par l'application Télérecours citoyens accessible à partir du site www.telerecours.fr.

Article 20 : Modalités d'exécution





Le secrétaire général de la préfecture, les sous-préfets de Montluçon et Vichy, la directrice de cabinet du préfet, le directeur départemental des territoires, le directeur départemental des services d'incendie et de secours, le commandant du groupement de gendarmerie départementale, le directeur départemental de la police nationale, le directeur du service interdépartemental de l'Office National des Forêts, le chef du service départemental de l'Office français de la biodiversité, les maires et présidents d'établissements publics de coopération intercommunale concernés, sont chargés, chacun en ce qui le concerne, de l'exécution du présent arrêté qui sera publié au recueil des actes administratifs du département de l'Allier.

Moulins, le 12 MAI 2026

Christophe NOËL du PAYRAT



Annexe 1 : Application de l'arrêté préfectoral n° [] portant réglementation en vue de prévenir les incendies de forêts dans le département de l'Allier

Personnes concernées	Activités à l'intérieur et jusqu'à une distance de 200 mètres des bois, forêts et terrains assimilés	Danger faible (vert)	Danger modéré (jaune)	Danger élevé (orange)	Danger très élevé (rouge)	
Tout public	Porter ou allumer du feu (feux d'artifices, lanternes célestes et autres embrasements) – art.2					
	Allumer des barbecues, méchouis, feux de camp, feux festifs ou assimilés – art.2	INTERDIT TOUTE l'ANNÉE				
	Jeter au sol des allumettes, cigarettes, et autres bouts mal éteints – art.2					
	Brûler des biodéchets des ménages, des collectivités territoriales, y compris ceux issus de l'activité des entreprises d'espaces verts et paysagistes – préambule					
Fumer – art.2						
Propriétaires et ayants droit	Allumer des barbecues, méchouis, feux de camp, tables à feu ou assimilés, à l'intérieur des bois – art.5	POSSIBLE				
	Fumer – art.5	POSSIBLE				
	Incinération des rémanents de coupes d'arbres ou de haie issus des travaux forestiers et agricoles – art.6	INTERDIT TOUTE l'ANNÉE				
	Brûler des pailles des cultures de céréales, d'oléagineux et de protéagineux – art.6	INTERDIT TOUTE l'ANNÉE				
	Jeter au sol des allumettes, bouts de cigarettes, bouts de cigares, ou culots de pipes, incandescents ou éteints - art.5	POSSIBLE ¹				
	Brûler d'autres résidus végétaux liés à l'activité agricole ayant pour support l'exploitation – art.6	POSSIBLE ²				

Rappel: le brûlage à l'air libre des déchets verts produits par les particuliers, les professionnels (entreprises d'espaces verts et paysagistes) et les collectivités est interdit toute l'année sur le territoire du département.

1. possibilité de brûlage sous réserve du respect des mesures complémentaires décrites dans l'arrêté et dans le respect de la réglementation liée à la gestion des épisodes de pollution atmosphérique.
 2. possibilité dans le respect des prescriptions des articles 9 et 10.

Annexe 2 : Application de l'arrêté préfectoral n° portant réglementation en vue de prévenir les incendies de forêts dans le département de l'Allier

DÉFINITIONS

Arbres : Toutes espèces de végétaux ligneux pouvant atteindre une hauteur supérieure à 5 mètres.

Arbustes : Tous les végétaux ligneux de moins de 5 mètres de haut.

Ayant droit : Toute personne occupant le terrain concerné, du chef de son propriétaire. Sont considérés ayants droit les titulaires d'un droit écrit d'occupation ou d'exploitation ou de passage ainsi que les entreprises mandataires et leurs sous-traitants.

Activité agricole ou forestière : Relève de la section A (agriculture et sylviculture) de la nomenclature des Activités Françaises (NAF). Le code NAF de ces entreprises commence par 01 ou 02.

Entreprise espaces verts et paysagistes : Le code NAF de ces entreprises de service et de soutien (section O) commence souvent par 81. Ces entreprises ne doivent pas brûler les déchets verts.

Bois et forêt : Territoire occupant une superficie d'au moins 50 ares avec des arbres capables d'atteindre une hauteur supérieure à cinq mètres à maturité in situ avec un couvert arboré de plus de 10 % et une largeur moyenne d'au moins 20 mètres.
Les sites momentanément déboisés ou en régénération sont classés comme forêt.

Landes : Site portant des végétaux non cultivés, ligneux ou non, c'est-à-dire au sens usuel, les friches et les terrains vacants.

Débroussaillage : Opérations de réduction des combustibles végétaux de toute nature dans le but de diminuer l'intensité et de limiter la propagation des incendies. Ces opérations assurent une rupture suffisante de la continuité du couvert végétal.

Déchets verts : Déchets d'origine végétale issus de parcs et jardins provenant de la tonte de pelouse, de la taille de haies et d'arbuste, d'élagages et autres pratiques similaires réalisées par des particuliers, des professionnels (entreprise d'espaces verts ou paysagiste) ou des collectivités. Par opposition, les rémanents de coupes d'arbres issus des travaux agricoles et forestiers ne sont pas des déchets verts.

Rémanents de coupe : Résidus ligneux (branches, ramilles, portions de troncs...) laissés sur place, après exploitation forestière provenant de l'exécution d'une coupe d'arbres ou d'une intervention sylvicole (dépressage, élagage...).

Écobuage : Incinération de végétaux sur pied, pratiquée principalement dans les zones montagneuses ou accidentées par des agriculteurs dans le respect des dispositions d'un arrêté préfectoral.

Météo des Forêts : La « Météo des Forêts » indique un niveau de danger de feu de forêt établi à partir des prévisions météorologiques et l'état de sécheresse de la végétation. L'information est disponible sur le site internet de MÉTÉO-FRANCE, « Météo des Forêts » : <https://meteofrance.com/meteo-des-forets>. Cette information est délivrée du 1^{er} juin au 30 septembre à l'échelle du département pour le lendemain et le surlendemain avec 4 niveaux de danger de feux :

Faible	Modéré	Élevé	Très Élevé
1	2	3	4
